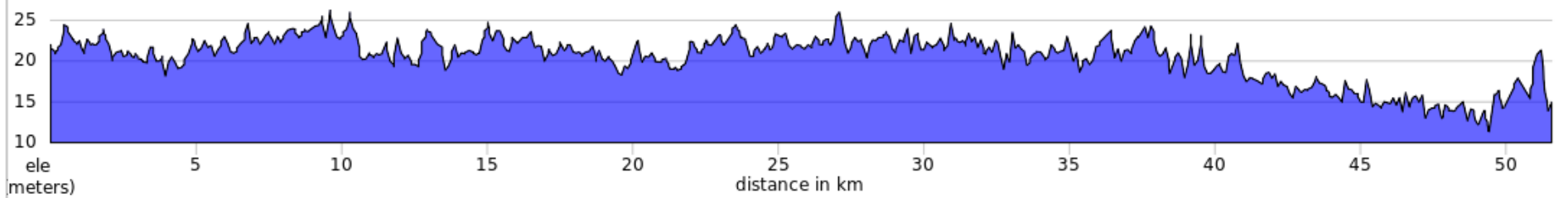
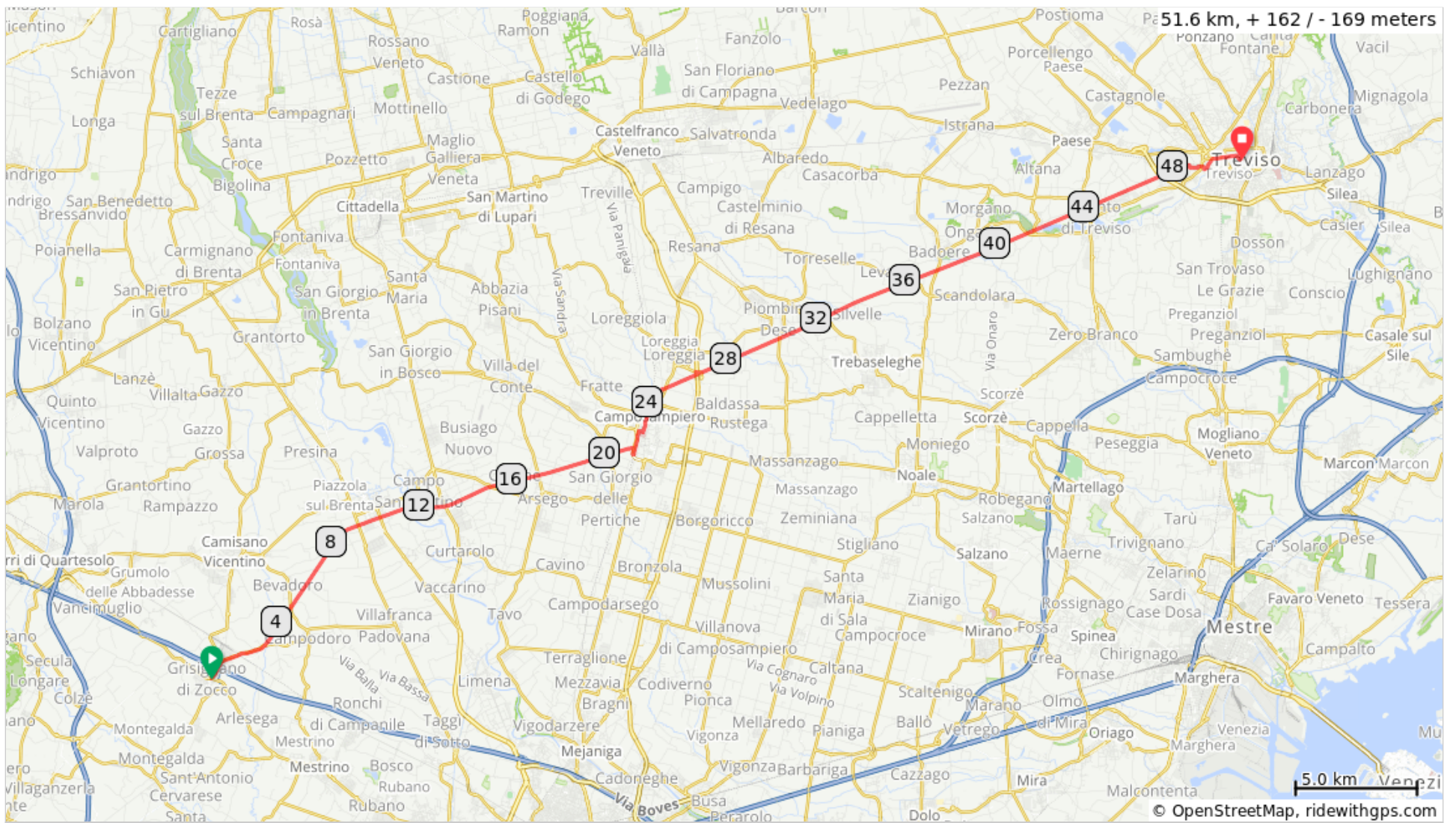


16) GRISIGNANO - TREVISO



16) GRISIGNANO - TREVISO

Num	Dist	Prev	Type	Note	Next
1.	0.0	0.0	▶	Start of route	0.0
2.	0.0	0.0	□	Parti da Grisignano di Zocco, Via Serenisima	0.0

0.0 kilometers. +0/-0 meters

Num	Dist	Prev	Type	Note	Next
3.	0.0	0.0	□	Un ottimo servizio di alloggio per ciclisti è fornito da Ferramosca Bed & Bike, Grisignano di Zocco, Via Ferramosca 4/c. Noleggi a anche bici	0.1

0.0 kilometers. +0/-0 meters

Num	Dist	Prev	Type	Note	Next
4.	0.2	0.1	↑	Imboccando il percorso ciclabile sulla sinistra, prosegui dritto sul cavalcavia	0.6
5.	0.7	0.6	↑	Prosegui dritto	0.1

0.7 kilometers. +3/-1 meters

Num	Dist	Prev	Type	Note	Next
6.	0.8	0.1	←	Continuando sul percorso ciclabile, tieni la sinistra e rimani su Via Serenisima	0.1
7.	0.9	0.1	➔	Gira a destra e attraversa la strada	0.0

0.2 kilometers. +0/-0 meters

Num	Dist	Prev	Type	Note	Next
8.	0.9	0.0	➔	Gira a destra e riprendi il percorso pedonale e ciclabile	0.1
9.	1.0	0.1	➔	Tieni la sinistra su Via A. Pigafetta, SP23	0.4
10.	1.4	0.4	⬆	Prosegui dritto	0.4
11.	1.8	0.4	⬆	Prosegui dritto	0.6

0.9 kilometers. +2/-1 meters

Num	Dist	Prev	Type	Note	Next
12.	2.4	0.6	⬆	Prosegui dritto Sulla sinistra è presente una pista ciclabile	0.5
13.	2.9	0.5	➔	Gira a sinistra su Via S. Martino	0.2
14.	3.1	0.2	➔	Gira brevemente a destra	0.0
15.	3.1	0.0	➔	Gira subito a sinistra su Treviso-Ostiglia Ciclabile	0.4

1.3 kilometers. +0/-1 meters

Num	Dist	Prev	Type	Note	Next
16.	3.5	0.4	⬆	Prosegui dritto e attraversa il ponte	0.3
17.	3.8	0.3	⬆	Prosegui dritto	1.0
18.	4.9	1.0	➔	Gira brevemente a sinistra su Via Municipio, SP12	0.0

1.7 kilometers. +4/-4 meters

Num	Dist	Prev	Type	Note	Next
19.	4.9	0.0	➔	Gira a destra e ritorna su Treviso-Ostiglia Ciclabile	0.9
20.	5.9	0.9	⬆	Prosegui dritto	0.8
21.	6.7	0.8	⬆	Prosegui dritto	0.8
22.	7.5	0.8	⬆	Prosegui dritto	0.4
23.	7.9	0.4	⬆	Prosegui dritto	0.6
24.	8.5	0.6	⬆	Prosegui dritto	0.2
25.	8.7	0.2	⬆	Prosegui dritto	0.6

3.9 kilometers. +10/-9 meters

Num	Dist	Prev	Type	Note	Next
26.	9.3	0.6	↑	Prosegui dritto	1.0
27.	10.3	1.0	↑	Prosegui dritto	0.6
28.	10.9	0.6	↑	Prosegui dritto	0.2
29.	11.1	0.2	➔	Tieni la destra	0.2
30.	11.3	0.2	↑	Prosegui dritto	0.5
31.	11.8	0.5	↑	Prosegui dritto	0.6
32.	12.4	0.6	↑	Prosegui dritto	0.5
33.	12.9	0.5	←	Gira a sinistra su Via Monte Pasubio	0.1

4.2 kilometers. +12/-13 meters

Num	Dist	Prev	Type	Note	Next
34.	13.0	0.1	↑	Prosegui dritto su Via Mons. E. Romanato	0.1
35.	13.1	0.1	←	Tieni la sinistra e ritorna su Treviso-Ostiglia Ciclabile	0.7
36.	13.8	0.7	↑	Prosegui dritto	0.5
37.	14.2	0.5	↑	Prosegui dritto	0.8
38.	15.0	0.8	↑	Prosegui dritto	1.5

2.1 kilometers. +6/-6 meters

Num	Dist	Prev	Type	Note	Next
39.	16.5	1.5	↑	Prosegui dritto	0.6
40.	17.1	0.6	↑	Attraversa la strada e continua su Treviso-Ostiglia Ciclabile	0.6
41.	17.7	0.6	↑	Prosegui dritto	0.5
42.	18.3	0.5	↑	Prosegui dritto	0.5
43.	18.7	0.5	↑	Prosegui dritto	0.4

3.7 kilometers. +3/-5 meters

Num	Dist	Prev	Type	Note	Next
44.	19.2	0.4	↑	Attraversa la strada e continua su Treviso-Ostiglia Ciclabile	1.0
45.	20.1	1.0	➔	Gira brevemente a destra su Via S. Giorgio, SP39	0.0
46.	20.1	0.0	←	Gira subito a sinistra su Via S. Stefano	0.0

1.4 kilometers. +3/-2 meters

Num	Dist	Prev	Type	Note	Next
47.	20.2	0.0	←	Tieni la sinistra e imbocca nuovamente Treviso-Ostiglia Ciclabile	0.6
48.	20.8	0.6	↑	Prosegui dritto	0.2
49.	21.0	0.2	→	Gira a destra	0.2

0.8 kilometers. +0/-3 meters

Num	Dist	Prev	Type	Note	Next
50.	21.2	0.2	→	Gira a destra sul percorso sterrato che costeggia Corso Martiri delle Foibe	0.3
51.	21.5	0.3	↑	Attraversa il sottopassaggio e continua dritto sul sentiero sterrato	0.5

0.5 kilometers. +0/-0 meters

Num	Dist	Prev	Type	Note	Next
52.	22.0	0.5	↑	Prosegui dritto	0.3
53.	22.2	0.3	↑	Prosegui dritto	0.1
54.	22.3	0.1	→	Gira a destra	0.0
55.	22.4	0.0	←	Gira a sinistra su Via G. Ponzian	0.1
56.	22.5	0.1	←	Gira a sinistra	0.1
57.	22.5	0.1	→	Gira a destra su Via Cosma Pietro	0.1

1.0 kilometers. +1/-1 meters

Num	Dist	Prev	Type	Note	Next
58.	22.6	0.1	↑	Prosegui dritto e attraversa il sottopassaggio	0.1
59.	22.7	0.1	←	Gira a sinistra su Via Europa	0.3
60.	23.0	0.3	←	Gira a sinistra su Via Guglielmo Marconi	0.1
61.	23.1	0.1	↑	Prosegui dritto	0.3

0.6 kilometers. +1/-1 meters

Num	Dist	Prev	Type	Note	Next
62.	23.4	0.3	←	Gira a sinistra su Piazza Castello	0.1
63.	23.6	0.1	←	Gira a sinistra	0.0
64.	23.6	0.0	←	Gira a sinistra su Via Sant'Antonio, SP22	0.1
65.	23.7	0.1	→	Alla rotonda prendi la prima uscita a destra su Via Fabris	0.0

0.5 kilometers. +0/-0 meters

Num	Dist	Prev	Type	Note	Next
66.	23.7	0.0	←	Tieni la sinistra e ritorna su Treviso-Ostiglia Ciclabile	0.4
67.	24.2	0.4	↑	Continua su Treviso-Ostiglia Ciclabile	0.5
68.	24.6	0.5	←	Tieni la sinistra	0.2

1.0 kilometers. +1/-2 meters

Num	Dist	Prev	Type	Note	Next
69.	24.9	0.2	↑	Attraversa la strada e continua sul sentiero sterrato	0.1
70.	24.9	0.1	→	Gira a destra, attraversa il ponte e continua su Treviso-Ostiglia Ciclabile	0.8
71.	25.8	0.8	↑	Attraversa la strada e prosegui dritto	0.6

1.1 kilometers. +0/-1 meters

Num	Dist	Prev	Type	Note	Next
72.	26.4	0.6	←	Tieni la sinistra	0.1
73.	26.5	0.1	→	Gira a destra su Via Tolomei	0.2
74.	26.7	0.2	←	Tieni la sinistra e ritorna su Treviso-Ostiglia Ciclabile	0.1
75.	26.8	0.1	↑	Prosegui dritto	0.7

1.0 kilometers. +0/-0 meters

Num	Dist	Prev	Type	Note	Next
76.	27.5	0.7	↑	Continu a su Treviso- Ostiglia Ciclabil e	0.3
77.	27.8	0.3	↑	Proseg ui dritto	0.7
78.	28.5	0.7	↑	Proseg ui dritto	0.2
79.	28.7	0.2	↑	Proseg ui dritto	1.6
80.	30.3	1.6	↑	Proseg ui dritto	0.4
81.	30.7	0.4	↑	Proseg ui dritto	0.4

3.9 kilometers. +8/-8 meters

Num	Dist	Prev	Type	Note	Next
82.	31.1	0.4	↑	Continu a dritto su Treviso- Ostiglia Ciclabil e	0.3
83.	31.4	0.3	↑	Proseg ui dritto	0.6
84.	32.1	0.6	➔	Gira a destra	0.1
85.	32.1	0.1	←	Attraver sa la strada a sinistra e riprendi Treviso- Ostiglia Ciclabil e	0.4

1.4 kilometers. +1/-3 meters

Num	Dist	Prev	Type	Note	Next
86.	32.5	0.4	↑	Proseg ui dritto	1.2
87.	33.6	1.2	↑	Proseg ui dritto	0.9
88.	34.5	0.9	↑	Proseg ui dritto	1.5
89.	36.0	1.5	↑	Proseg ui dritto	1.3
90.	37.4	1.3	□	A 950 m sulla sinistra, SP68, puoi visitare Rotond a di Badoer e	0.0
91.	37.4	0.0	↑	Proseg ui dritto	1.1

5.3 kilometers. +16/-15 meters

Num	Dist	Prev	Type	Note	Next
92.	38.4	1.1	←	Attraver sa la strada a sinistra e continu a su Treviso- Ostiglia Ciclabil e	0.8
93.	39.2	0.8	↑	Proseg ui dritto	0.3
94.	39.5	0.3	↑	Proseg ui dritto	1.0
95.	40.6	1.0	↑	Proseg ui dritto	0.7
96.	41.3	0.7	↑	Proseg ui dritto	0.3

3.9 kilometers. +11/-12 meters

Num	Dist	Prev	Type	Note	Next
97.	41.6	0.3	□	A 450 m sulla sinistra, Via Monsignor Tognana, puoi visitare Parrocchia di Santa Cristina al Tiverone	0.0
98.	41.6	0.0	↑	Prosegui dritto	0.7
99.	42.3	0.7	↑	Prosegui dritto	0.6
100.	42.9	0.6	↑	Prosegui dritto	0.5

1.6 kilometers. +2/-3 meters

Num	Dist	Prev	Type	Note	Next
101.	43.4	0.5	↑	Prosegui dritto	0.4
102.	43.8	0.4	←	Gira a sinistra su Vicolo Francesco Baracca	0.0
103.	43.8	0.0	→	Gira a destra su Via Francesco Baracca	0.1

0.9 kilometers. +0/-1 meters

Num	Dist	Prev	Type	Note	Next
104.	43.9	0.1	↑	Attraversa la strada e riprendi Treviso-Ostiglia Ciclabile	0.1
105.	44.0	0.1	←	Tieni la sinistra	0.9
106.	44.9	0.9	↑	Prosegui dritto	1.0
107.	45.9	1.0	↑	Prosegui dritto	0.8
108.	46.7	0.8	↑	Prosegui dritto	0.9
109.	47.5	0.9	←	Tieni la sinistra	0.3
110.	47.8	0.3	←	Tieni la sinistra	0.2

4.0 kilometers. +9/-11 meters

Num	Dist	Prev	Type	Note	Next
111.	48.0	0.2	←	Gira a sinistra su Viale della Serenissima	0.1
112.	48.2	0.1	→	Gira a destra sul percorso sterrato	0.7
113.	48.9	0.7	→	Gira a destra	0.2
114.	49.1	0.2	→	Gira a destra su Via Paludetti	0.2

1.2 kilometers. +1/-3 meters

Num	Dist	Prev	Type	Note	Next
115 .	49.3	0.2	←	Tieni brevemente la sinistra su Vicolo Paludetti B	0.0
116 .	49.3	0.0	→	Gira subito a destra su Via Daniele Chinazzo	0.1
117 .	49.4	0.1	↑	Prosegui dritto	0.0
118 .	49.4	0.0	←	Gira a sinistra	0.3

0.3 kilometers. +0/-1 meters

Num	Dist	Prev	Type	Note	Next
119 .	49.7	0.3	←	Gira a sinistra su Via Jacopo Bernardi	0.0
120 .	49.8	0.0	←	Tieni la sinistra su Via Jacopo Bernardi	0.1
121 .	49.9	0.1	←	Imbocca il sottopassaggio	0.1
122 .	50.0	0.1	→	Tieni la destra su Viale XV Luglio	0.3


0.6 kilometers. +0/-1 meters

Num	Dist	Prev	Type	Note	Next
123 .	50.3	0.3	→	Gira a destra su Viale Monte Grappa La strada è provvista di percorso ciclabile	0.6
124 .	50.8	0.6	↑	Prosegui dritto e attraversa Porta Santi Quaranta	0.1

0.9 kilometers. +0/-1 meters

Num	Dist	Prev	Type	Note	Next
125 .	50.9	0.1	↑	Prosegui dritto su Borgo Camillo Benso Conte di Cavour	0.4
126 .	51.3	0.4	←	Gira a sinistra su Via Jacopo Riccati	0.2
127 .	51.5	0.2	←	Gira a sinistra su Piazza Duomo	0.1
128 .	51.6	0.1	□	Visita Duomo di Treviso	0.0

0.7 kilometers. +2/-6 meters

Num	Dist	Prev	Type	Note	Next
129	51.6	0.0		End of route	0.0

0.0 kilometers. +0/-0 meters
